


# XI RALI HISTÓRICO VILA DA SERTÃ

## Troço de Aferição



# XI RALI HISTÓRICO VILA DA SERTÃO

Start  
Início

Finish  
Destino

**Parque  
Fechado**

**Início do  
Troço**

**AFERIÇÃO**




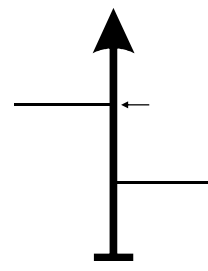
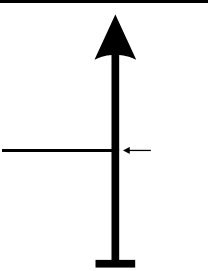
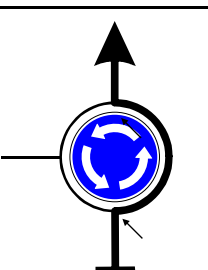
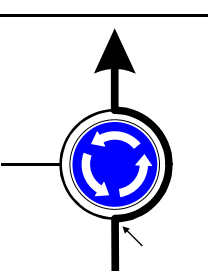

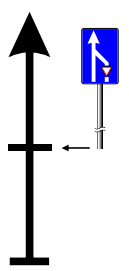

Course  
Percurso


**9,11**  
(Km)

Page  
Página

**1**

Distance / Distância		Direction Direcção	Information Informação	Remaining Dist Dist. Regressiva
Total	Parcial			
0,00	0,00	001 		1,27
0,02	0,02	002 		1,25
0,16	0,14	003 	 	1,11
0,25	0,09	004 		1,02
0,31	0,06	005 		0,96
0,38	0,07	006 	 	0,89

Page Página	Course Percurso	Start Início	Parque Fechado	  	
		Finish Destino	Início do Troço	<b>XI RALI HISTÓRICO VILA DA SERTÃ</b>	
Distance / Distância		Direction Direcção		Information Informação	Remaining Dist Dist. Regressiva
Total	Parcial				
<b>2</b>	<b>9,11</b> (Km)	<b>AFERIÇÃO</b>			
<b>0,50</b>	<b>0,12</b>	<b>007</b>			<b>0,77</b>
<b>0,61</b>	<b>0,11</b>	<b>008</b>			<b>0,66</b>
<b>0,73</b>	<b>0,12</b>	<b>009</b>			<b>0,54</b>
<b>0,94</b>	<b>0,21</b>	<b>010</b>			<b>0,33</b>
<b>1,27</b>	<b>0,33</b>	<b>011</b>			<b>0,00</b>



# XI RALI HISTÓRICO VILA DA SERTÃ

## Início do Troço de Aferição

1. O troço de aferição foi medido com um Toyota Corolla GTI de 1988 (tração dianteira), equipado com um BLUNIK, com as sondas ligadas às rodas traseiras.
2. O troço de aferição foi medido tendo sempre como referência a linha branca longitudinal exterior (berma direita), com a roda dianteira direita a +/- 30 cm da mesma, mesmo nas abordagens à rotunda.
3. O percurso do Rali foi medido mantendo-se o critério indicado no ponto anterior.

# XI RALI HISTÓRICO VILA DA SERTÃO

Start  
Início

Finish  
Destino

Sertão

Sertão

Troço de Aferição  
Tramo de Calibración




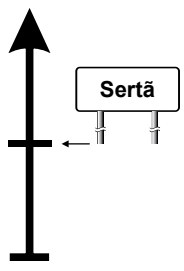
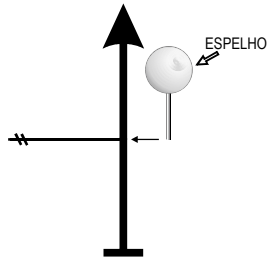
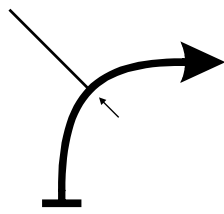
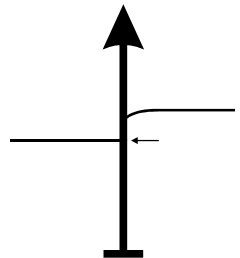

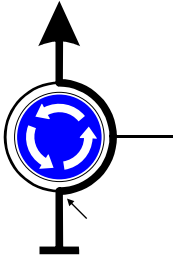


Course  
Percurso

9,11  
(Km)

Page  
Página

3

Distance / Distância		Direction Direcção	Information Informação	Remaining Dist Dist. Regressiva
Total	Parcial			
0,00	0,00	012 	 Início do Troço de Aferição	7,84
0,10	0,10	013 	Abrantes V. Rei	7,74
3,15	3,05	014 	Junceira	4,69
3,25	0,10	015 	Junceira	4,59
4,06	0,81	016 	<del>Junceira</del>	3,78
5,55	1,49	017 	<del>C. da Força</del>	2,29

Page Página <b>4</b>	Course Percurso <b>9,11</b> (Km)	Start Início	Sertã	   <b>XI RALI HISTÓRICO</b> <b>VILA DA SERTÃ</b>	
		Finish Destino	Sertã		
		Troço de Aferição Tramo de Calibração			
Distance / Distância		Direction Direcção		Information Informação	Remaining Dist Dist. Regressiva
Total	Parcial				
<b>5,797</b>	<b>0,25</b>	<b>018</b>		<div style="border: 1px solid black; padding: 10px; text-align: center;"> <b>Sertã</b> </div> Final do Troço de Aferição	<b>2,04</b>
<b>5,92</b>	<b>0,12</b>	<b>019</b>			<b>1,92</b>
<b>6,26</b>	<b>0,34</b>	<b>020</b>			<b>1,58</b>
<b>6,31</b>	<b>0,05</b>	<b>021</b>			<b>1,53</b>
<b>6,47</b>	<b>0,16</b>	<b>022</b>			<b>1,37</b>
<b>6,76</b>	<b>0,29</b>	<b>023</b>	 → Início do Troço de Aferição		<b>1,08</b>



# XI RALI HISTÓRICO VILA DA SERTÃ

Start  
Início

Finish  
Destino

Sertã

Sertã

Troço de Aferição  
Tramo de Calibración




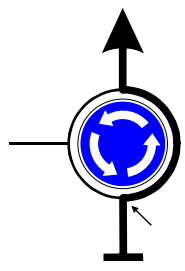
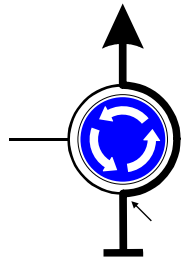

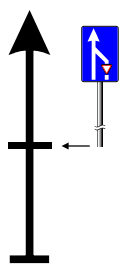
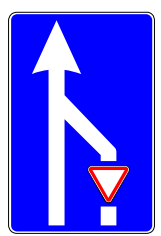
Course  
Percurso

9,11  
(Km)

Page  
Página

5

Distance / Distância		Direction Direcção	Information Informação	Remaining Dist Dist. Regressiva
Total	Parcial			
6,76	0,29	<p>024</p> <p>← P Parque de Partida</p>	<p>← turismo rural </p> <p>← Misericórdia</p> <p> Restaurante Ponte Velha</p>	1,08
6,82	0,06	<p>025</p> <p>→ Início do Troço de Aferição</p>		1,02
6,88	0,06	<p>026</p>		0,96
6,95	0,07	<p>027</p>	<p>←  escola secundária</p> <p>←  finanças</p>	0,89
7,08	0,13	<p>028</p>		0,76
7,18	0,10	<p>029</p>		0,66

Page Página <b>6</b>	Course Percurso <b>9,11</b> (Km)	Start Início	<b>Sertã</b>		   <b>XI RALI HISTÓRICO VILA DA SERTÃ</b>	
		Finish Destino	<b>Sertã</b>			
		<b>Troço de Aferição Tramo de Calibração</b>				
Distance / Distância		Direction Direcção		Information Informação	Remaining Dist Dist. Regressiva	
Total	Parcial					
<b>7,30</b>	<b>0,12</b>	<b>030</b>				<b>0,54</b>
<b>7,51</b>	<b>0,21</b>	<b>031</b>				<b>0,33</b>
<b>7,84</b>	<b>0,33</b>	<b>032</b>				<b>0,00</b>